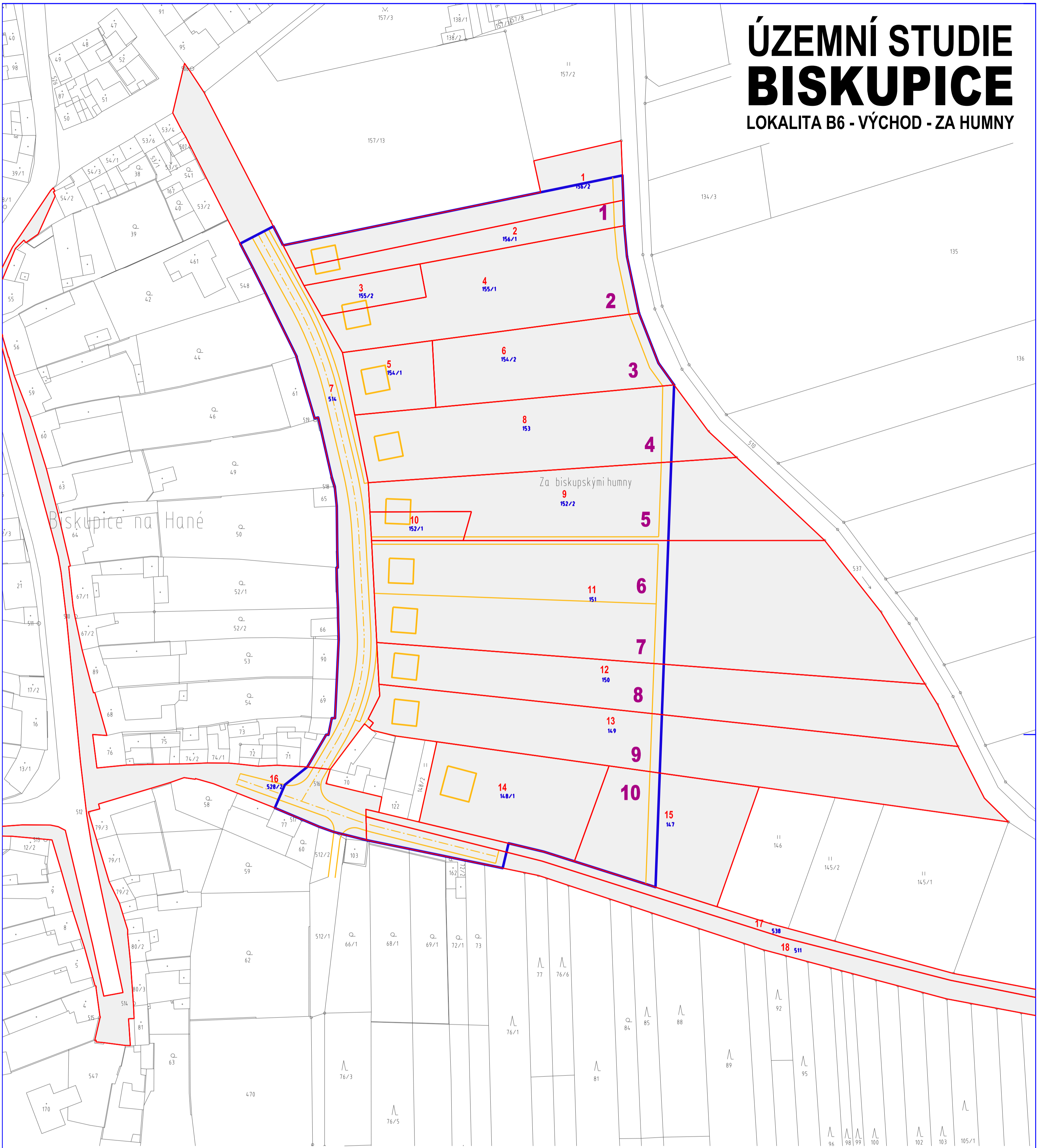



# ÚZEMNÍ STUDIE BISKUPICE

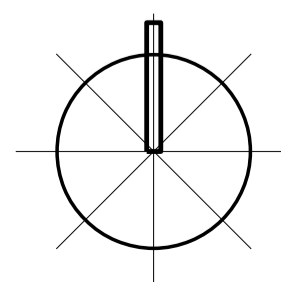
LOKALITA B6 - VÝCHOD - ZA HUMNY



Označení pozemku	Parcelní číslo	Celková výměra pozemku v m2 dle KN	Výměra pozemku v m2 řešeného územní studie	Druh pozemku dle evidence KN	Číslo Listu vlastnického	Vlastník pozemku	Adresa vlastníka
1	156/2	1866	1392	trvalý travní porost	240	Chytková Marie Klukáček Zdeněk Klukáčková Josefa Krajčíková Jaroslava	Vrahovická 208/202, Vrahovice, 79811 Prostějov Komenského 324/19, 68001 Boskovice Fučíkova 356, 79803 Plumlov Brněnská 1429/82, 79601 Prostějov
2	156/1	1199	1199	trvalý travní porost	240	Chytková Marie Klukáček Zdeněk Klukáčková Josefa Krajčíková Jaroslava	Vrahovická 208/202, Vrahovice, 79811 Prostějov Komenského 324/19, 68001 Boskovice Fučíkova 356, 79803 Plumlov Brněnská 1429/82, 79601 Prostějov
3	155/2	616	616	trvalý travní porost	269	Mlčoch Jiří	č. p. 46, 79812 Biskupice
4	155/1	3511	3511	trvalý travní porost	269	Mlčoch Jiří	č. p. 46, 79812 Biskupice
5	154/1	923	923	trvalý travní porost	294	Kubešová Miroslava Vlaščílová Květoslava	Kelčice 28, 79808 Vranovice-Kelčice Vranovice 5, 79808 Vranovice-Kelčice
6	154/2	2595	2595	trvalý travní porost	294	Kubešová Miroslava Vlaščílová Květoslava	Kelčice 28, 79808 Vranovice-Kelčice Vranovice 5, 79808 Vranovice-Kelčice
7	514	4420	3395	ostatní plocha	10001	Obec Biskupice	č. p. 61, 79812 Biskupice
8	153	4118	3738	trvalý travní porost	25	Hradilová Eva	č. p. 88, 79812 Biskupice
9	152/2	4415	2920	trvalý travní porost	4	Čech Vladimír Čechová Libuše	Vrlova 368/3, 79501 Prostějov č. p. 19, 79812 Biskupice
10	152/1	459	459	trvalý travní porost	4	Čech Vladimír Čechová Libuše	Vrlova 368/3, 79501 Prostějov č. p. 19, 79812 Biskupice
11	151	10043	5437	trvalý travní porost	40	Bábková Jiřina	č. p. 18, 79812 Biskupice
12	150	4708	2169	trvalý travní porost	28	Filická Miloslava	U pivovaru 92, 79812 Kralice na Hané
13	149	5892	2543	trvalý travní porost	49	Grumliková Markéta Svozil František MVDr. Svozilová Emilie	č. p. 5, 79812 Hrdibořice č. p. 5, 79812 Hrdibořice č. p. 72, 79812 Biskupice
14	148/1	2488	2488	trvalý travní porost	271	Kapounek Jiří Ing.	Čs. armádního sboru 98/21, Vrahovice, 79811 Prostějov
15	147	2810	1193	trvalý travní porost	248	Vyhřídál Břetislav	č. p. 30, 38601 Pracejovice
16	528/2	4019	704	ostatní plocha	10001	Obec Biskupice	č. p. 61, 79812 Biskupice
17	538	1255	196	vodní plocha	10002	Státní pozemkový úřad	Husinecká 1024/11a, Žižkov, 13000 Praha 3
18	511	2480	458	ostatní plocha	10001	Obec Biskupice	č. p. 61, 79812 Biskupice



HRANICE ŘEŠENÉHO ÚZEMÍ  
POZEMKY DOTČENÉ ÚZEMNÍ STUDIÍ  
ID POZEMKŮ DOTČENÝCH ÚZEMNÍ STUDIÍ



**AD** Ing. arch. Vladimír Dujka, Kamenná 3858, Zlín 760 01

Pořizovatel: Magistrát města Prostějova, odbor územního plánování a památkové péče	Zak.č.: 13/2016
Obec: Biskupice   Okres: Prostějov   Kraj: Olomoucký	Arch.č.: 612/16
Akce: ÚZEMNÍ STUDIE <b>BISKUPICE</b> LOKALITA B6 - VÝCHOD - ZA HUMNY	Formát: 3 A4
	Stupeň: ÚZEMNÍ STUDIE
	Datum: 10/2016
	Měřítko: 1:1 000
Obsah: VÝKRES VLASTNICKÝCH VZTAHŮ	č.v.: <b>4</b>