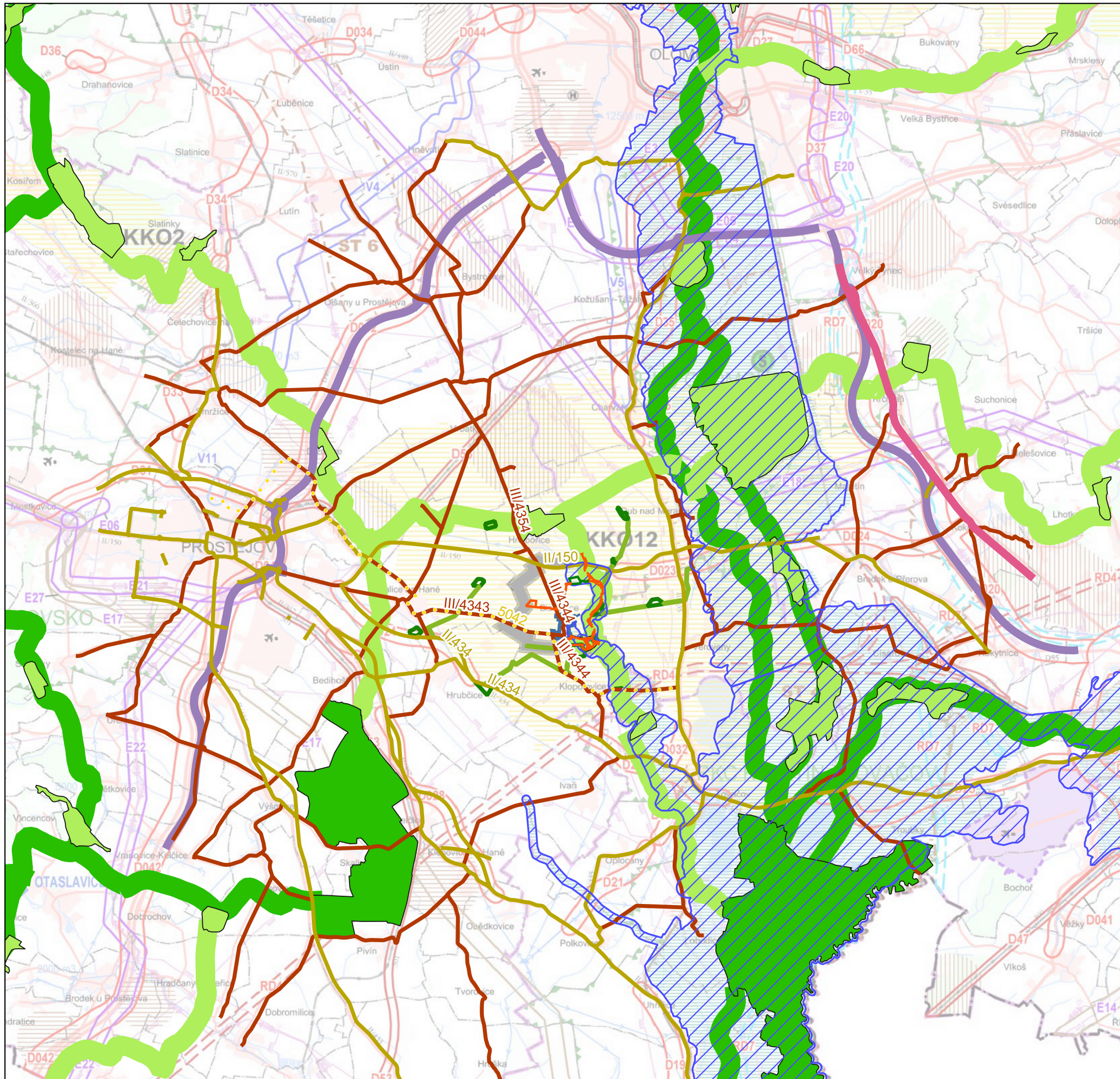





# ÚZEMNÍ PLÁN BISKUPICE



## Grafická legenda

- Řešené území 
- Zastavěné území 
- Dálnice 
- Silnice I. třídy 
- Silnice II. třídy 
- Silnice III. třídy 
- Cyklotrasy 
- Území významné pro situování protipovodňových opatření (ZÚR OK) 
- ÚSES z nadřazené dokumentace**
- nadregionální ÚSES 
- regionální ÚSES 
- ÚSES ÚP BISKUPICE**
- lokální biocentrum 
- lokální biokoridor 
- lokální biokoridor 
- regionální biocentrum 
- regionální biokoridor 
- ÚSES sousedních katastrálních území**
- biocentra 
- biokoridory 

0 2 4 6 8 km



## VÝKRES ŠIRŠÍCH VZTAHŮ

Osoba oprávněná k projektové činnosti ve výstavbě: <b>Ing. Hana Vyvalová</b> číslo autorizace 04 026		Zhotovitel:
Projektant: <b>Ing. Hana Vyvalová</b> <b>Ing. Veronika Rajsiglová</b>	Digitální zpracování: <b>Ing. Veronika Rajsiglová</b> <b>Mgr. Barbora Květoňová</b>	ATELIER URBI, spol. s r.o. Bašty 413/2, 602 00 Brno tel.: 604 236 359 atelier-urbi@volny.cz
Objednatel: <b>Obec Biskupice</b>	Pořizovatel: <b>Obec Biskupice</b> prostřednictvím oprávněné osoby	Datum: <b>březen 2026</b> Měřítko: <b>1 : 100 000</b>
Akce: <b>ÚZEMNÍ PLÁN BISKUPICE</b>	Číslo paré:	Číslo výkresu: <b>II/6</b>